

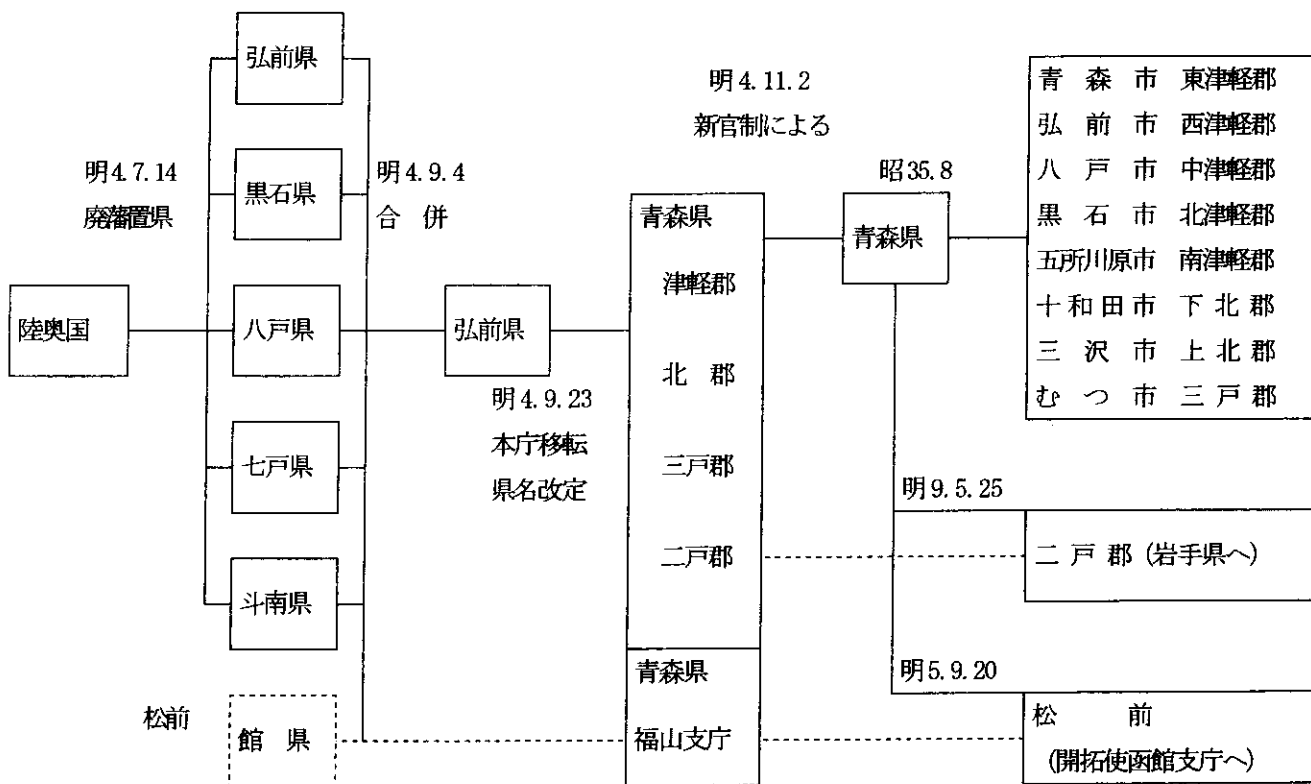
第1章 県土・気象

この章には、県土及び気象に関する統計を掲載している。

県土には、県の位置、市町村変遷一覧、各省庁別所管海岸延長、主な山岳・河川・湖沼、市町村別面積、地目別私有地面積について掲載している。資料は、国土交通省国土地理院「全国都道府県市区町村別面積調」、県市町村振興課「市町村事務要覧」、県県土整備部「県土整備部事業概要」、県税務課「固定資産の価格等の概要調書（土地・家屋）総括表及び提示平均価額」、県立郷土館及び県河川砂防課による。なお、耕地面積及び林野面積は「第6章農業」及び「第7章林業」を参照されたい。

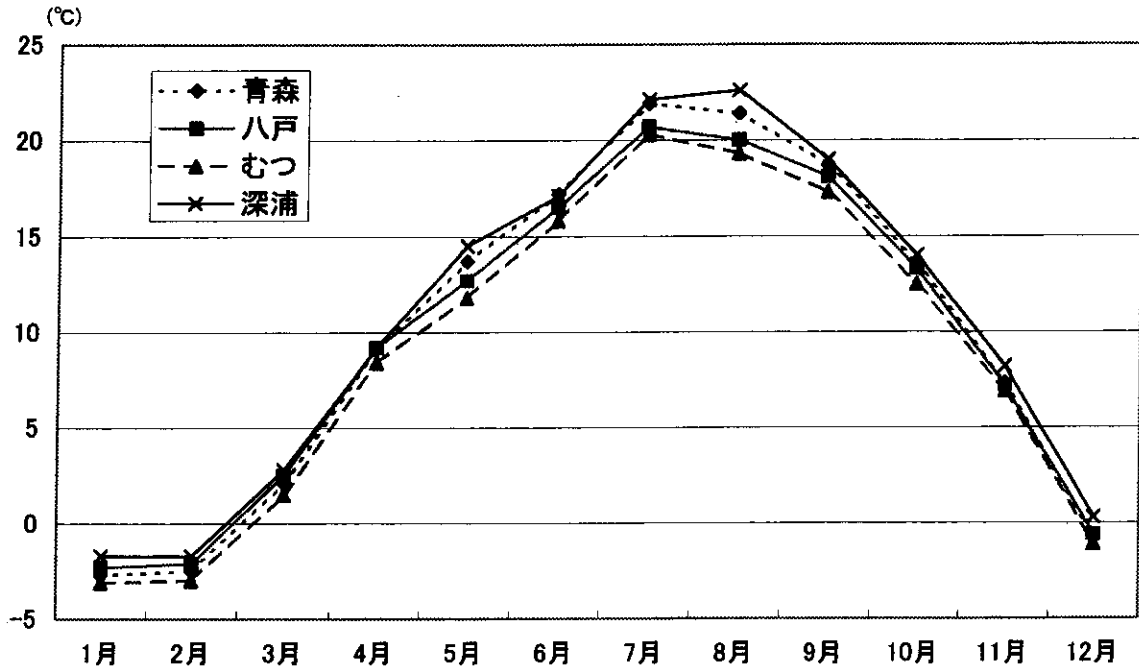
気象には、気圧、気温、湿度、降水量、風速及び主な気象要素に関する統計を掲載している。資料源は、気象庁「気象庁月報」である。

図1-1 青森県の変遷



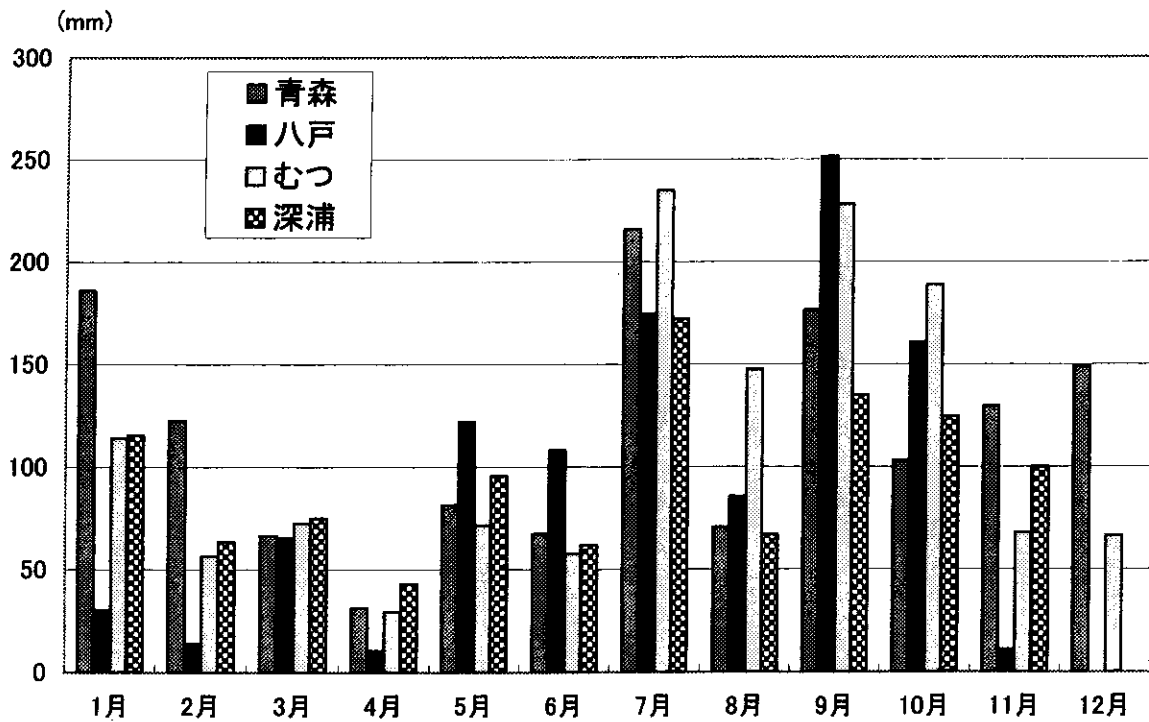
資料 県立郷土館

図1-2 気温 (H13年)



第1章 表9参照

図1-3 降水量 (H13年)



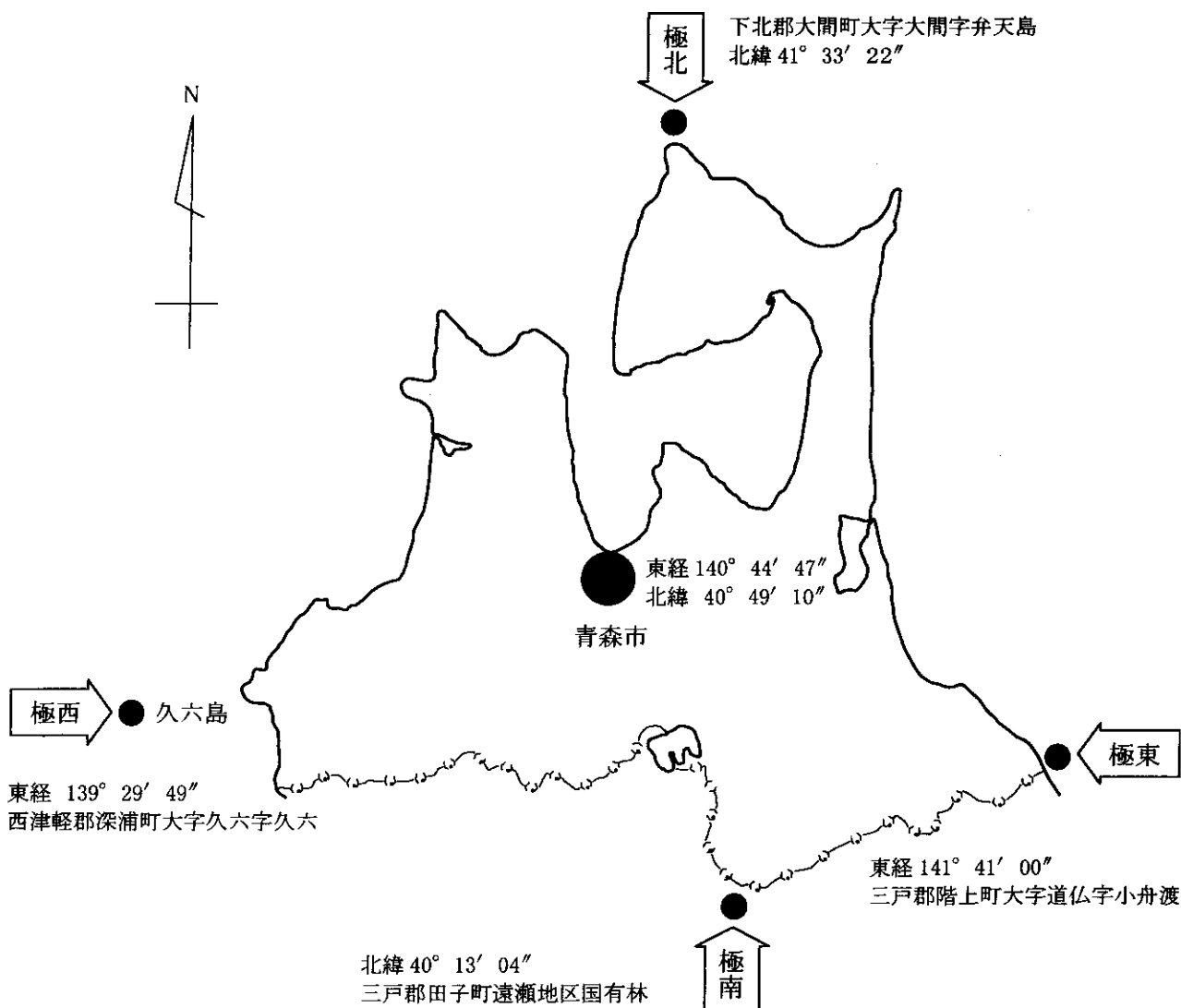
第1章 表9参照

1 位 置

本県は、本州の最北端にあり、北は津軽海峡を隔てて北海道と対し、南は秋田、岩手の両県に接している。

東は太平洋、西は日本海に面し、三面海に囲まれている。

本県とほぼ同じ緯度に位置する世界の都市には、ニューヨーク、マドリード、イスタンブール、北京等がある。



資料: 県立郷土館

4 県土・気象

2 市町村変遷一覽

(平成14年10月1日現在)

年月日	市	町	村	計	東津軽郡		西津軽郡		中津軽郡		南津軽郡		北津軽郡		上北郡		下北郡		三戸郡			
					町	村	町	村	町	村	町	村	町	村	町	村	町	村	町	村	町	村
					明治22年市制町村制施行時	1	5	165	171	1	24	1	19	-	16	1	27	-	23	-	16	-
大正元年	2	10	158	170	-	23	2	18	-	16	1	28	1	22	3	13	1	8	2	30		
昭和元年	2	21	147	170	1	22	3	17	-	16	4	25	3	20	3	13	2	7	5	27		
昭和28年10月1日(町村合併促進法施行時)	3	33	127	163	3	18	3	17	-	16	9	19	5	18	5	11	5	4	3	24		
昭和 29. 3. 31	3	33	127	163	3	18	3	17	-	16	9	19	5	18	5	11	5	4	3	24		
30. 3. 31	6	28	52	86	3	5	3	6	-	3	6	4	4	3	4	8	5	4	3	19		
31. 3. 31	6	30	38	74	3	5	3	5	-	3	6	3	4	3	5	7	5	4	4	8		
32. 3. 31	6	30	35	71	3	4	3	5	-	3	6	3	4	2	5	7	5	4	4	7		
33. 3. 31	6	30	34	70	3	4	3	5	-	3	5	3	4	2	6	6	5	4	4	7		
34. 3. 31	7	32	30	69	3	4	3	5	-	3	5	3	4	2	7	4	5	4	5	5		
35. 3. 31	8	30	30	68	3	4	3	5	-	3	5	3	4	2	7	4	3	4	5	5		
36. 3. 31	8	31	29	68	3	4	3	5	1	2	5	3	4	2	7	4	3	4	5	5		
38. 3. 31	8	31	28	67	3	3	3	5	1	2	5	3	4	2	7	4	3	4	5	5		
39. 3. 31	8	32	27	67	3	3	3	5	1	2	5	3	4	2	8	3	3	4	5	5		
44. 8. 1	8	33	26	67	3	3	3	5	1	2	5	3	4	2	9	2	3	4	5	5		
55. 5. 1	8	34	25	67	3	3	3	5	1	2	5	3	4	2	9	2	3	4	6	4		

資料 県市町村振興課「市町村事務要覽」

3 各省庁別所管海岸延長

(平成12年度末現在)

所管別	区分	海岸線総延長 (m)	海岸保全区域要保全延長 (m)	海岸保全区域指定済延長 (m)	国土交通省直轄工事延長 (m)
国土交通省河川局		*452,937	*255,729	*212,824	内 28,423
国土交通省港湾局		107,410	54,795	53,427	
農林水産省農林振興局		20,661	20,661	20,461	
水産庁		165,410	125,963	121,235	
計		746,418	457,148	407,947	内 28,423

資料 県土整備部「県土整備部事業概要」

(注) 1. *印には直轄工事延長を含む。

2. 直轄工事延長の内10,950mはH13. 4. 11工事完了告示済。

4 主 な 山 岳

名 称	標 高	所 在 市 町 村	名 称	標 高	所 在 市 町 村
岩 木 山	1,625.0	岩木町	田 茂 菴 岳	1,324.0	青森市
大 岳	1,584.0	青森市・十和田湖町	※ 赤 倉 岳	1,298.0	十和田湖町
高 田 大 岳	1,552.0	” ”	(南八甲田)		
※ 井 戸 岳	1,550.0	青森市	前 白 神 岳	1,251.7	青森市
※ 赤 倉 岳	1,548.0	青森市・十和田湖町	前 白 神 岳	1,250.0	深浦町・岩崎村
(北八甲田)			難 神 岳	1,240.3	青森市
櫛 ケ 峯	1,516.0	黒石市・平賀町	白 神 岳	1,235.0	深浦町・岩崎村
(上 岳)			石 倉 岳	1,202.0	青森市
小 岳	1,478.0	青森市・十和田湖町	南 沢 岳	1,198.8	黒石市
乗 鞍 岳	1,449.0	十和田湖町	逆 川 岳	1,183.4	青森市
駒 ケ 峯	1,416.3	青森市・十和田湖町	戸 来 岳	1,159.0	新郷村・十和田湖町
硫 黄 岳	1,360.2	青森市	(三ツ岳)		
櫛 ケ 峯	1,342.0	黒石市	尾 太 岳	1,083.4	西目屋村
(下 岳)			十 和 田 山	1,053.8	十和田湖町
横 岳	1,339.4	青森市・黒石市			

資料 国土交通省国土地理院
 (注) ※は標高数値確認不能

5 主 な 河 川

名 称	流路延長	水 源 地	流 末 地	名 称	流路延長	水 源 地	流 末 地
馬 淵 川	142.4km	岩手県	八戸市	浅瀬石川	44.8km	平賀町	藤崎町で岩木川へ合流
岩 木 川	101.6	西目屋村	市浦村	平 川	40.6	碓ヶ関村	” ”
新 井 田 川	78.1	岩手県	八戸市	熊 原 川	37.0	田子町	三戸町で馬淵川へ合流
奥 入 瀬 川	70.7	十和田湖町	百石町	坪 川	35.9	天間林村	天間林村で高瀬川へ合流
高 瀬 川	63.7	七戸町	六ヶ所村	浅 水 川	35.0	三戸町	八戸市で馬淵川へ合流
五 戸 川	50.7	新郷村	八戸市	十 川	35.0	黒石市	五所川原市で岩木川へ合流
中 村 川	44.9	岩木町	鱒ヶ沢町	追 良 瀬 川	33.7	深浦町	深浦町
赤 石 川	44.6	鱒ヶ沢町	”	堤 川	32.6	青森市	青森市

資料 県河川砂防課

6 主 な 湖 沼

名 称	面 積 km ²	所 属 また は 関 係 市 町 村
小 川 原 湖	62.16	上 北 町
十 和 田 湖	61.02	[青森・秋田] 境界未定 (十和田湖町小坂町)
十 三 湖	18.06	市 浦 村
鷹 架 沼	5.65	六ヶ所村
尾 駁 沼	3.58	”
宇 曾 利 山 湖	2.66	む つ 市
市 柳 沼	1.69	六ヶ所村
姉 沼	1.56	上 北 町
田 面 木 沼	1.51	六ヶ所村
田 光 沼	1.16	車 力 村

資料 国土交通省国土地理院「全国都道府県市区町村別面積調」

7 市 町 村 別 面 積

(平成13年10月1日)

市町村番号・名	平成13年面積 (km ²)	市町村番号・名	平成13年面積 (km ²)
02 青 森 県	9,606.52	380 北 津 軽 郡	542.16
201 青 森 市	692.40	381 板 柳 町	41.81
202 弘 前 市	273.81	382 金 木 町	125.97
203 八 戸 市	214.04	383 中 里 町	151.63
204 黒 石 市	216.96	384 鶴 田 町	46.38
205 五 所 川 原 市	166.86	385 市 浦 村	111.75
206 十 和 田 市	316.79	386 小 泊 村	64.62
207 三 沢 市	119.97	400 上 北 郡	1,652.81
208 む つ 市	245.88	401 野 辺 地 町	81.60
300 東 津 軽 郡	652.68	402 七 戸 町	134.64
301 平 内 町	216.92	403 百 石 町	21.44
302 蟹 田 町	116.39	404 十 和 田 湖 町	371.81
303 今 別 町	125.26	405 六 戸 町	84.06
304 蓬 田 村	80.60	406 横 浜 町	126.53
305 平 館 村	48.19	407 上 北 町	119.48
306 三 厩 村	65.32	408 東 北 町	207.23
320 西 津 軽 郡	1,085.61	409 天 間 林 村	202.59
321 鱈 ケ 沢 町	342.99	410 下 田 町	50.44
322 木 造 町	120.07	411 六 ケ 所 村	252.99
323 深 浦 町	315.19	420 下 北 郡	1,168.80
324 森 田 村	24.12	421 川 内 町	323.66
325 岩 崎 村	173.58	422 大 畑 町	235.59
326 柏 村	14.32	423 大 間 町	52.02
327 稲 垣 村	33.17	424 東 通 村	294.36
328 車 力 村	62.17	425 風 間 浦 村	69.58
340 中 津 軽 郡	496.37	426 佐 井 村	135.00
341 岩 木 町	146.25	427 脇 野 沢 村	58.59
342 相 馬 村	103.54	440 三 戸 郡	1,060.53
343 西 目 屋 村	246.58	441 三 戸 町	151.55
360 南 津 軽 郡	700.85	442 五 戸 町	122.14
361 藤 崎 町	22.01	443 田 子 町	242.10
362 大 鱒 町	163.40	444 名 川 町	83.45
363 尾 上 町	18.87	445 南 部 町	29.58
364 浪 岡 町	132.13	446 階 上 町	93.87
365 平 賀 町	221.61	447 福 地 村	40.18
366 常 盤 村	15.19	448 南 郷 村	91.13
367 田 舎 館 村	22.31	449 倉 石 村	55.68
368 碓 ケ 関 村	105.33	450 新 郷 村	150.85

- 資料 1. 国土交通省国土地理院「平成13年全国都道府県市区町村別面積調」
 2. 十和田湖の水面は、境界未定のため含まない。
 3. 境界未定()は県市町村振興課

8 地目別民有地面積

(平成14年度)

(単位：㎡)

区分 地目	農 業 計				市 計				町 村 計				
	非課税地積 (イ)	評価総地積 (ロ)	法定免稅点 未満のもの (ハ)	法定免稅点 以上のもの (ニ) - (ハ)	非課税地積 (イ)	評価総地積 (ロ)	法定免稅点 未満のもの (ハ)	法定免稅点 以上のもの (ニ) - (ハ)	非課税地積 (イ)	評価総地積 (ロ)	法定免稅点 未満のもの (ハ)	法定免稅点 以上のもの (ニ) - (ハ)	
田													
一般田	21,521,660	882,395,150	39,629,708	842,765,442	8,618,401	271,919,864	14,099,801	257,820,063	12,903,259	610,475,286	25,529,907	584,945,379	
介在田等	572,538	3,052,439	16,702	3,035,737	217,454	2,311,299	14,444	2,296,855	355,084	741,140	2,258	738,882	
畑													
一般畑	29,552,711	721,263,909	82,170,292	639,093,617	5,237,537	206,222,912	23,348,894	182,874,018	24,315,174	515,040,997	58,821,398	456,219,599	
介在畑等	207,706	9,182,051	154,012	9,028,039	85,602	6,544,581	113,801	6,430,780	122,104	2,637,470	40,211	2,597,259	
宅地													
住宅小規模 用地一般		84,970,200	5,432,777	79,537,423		54,566,440	2,227,446	52,338,994		30,403,760	3,205,331	27,198,429	
商業地等		97,396,101	1,115,359	96,280,742		38,661,810	200,737	38,461,073		58,734,291	914,622	57,819,669	
計	27,783,318	273,761,892	6,702,402	267,059,490	15,575,419	148,156,108	2,459,253	145,696,855	12,207,999	125,605,784	4,243,149	121,362,635	
塩田													
鉱泉地		3,716	3,181	291	2,890	1,958	1,516	134	1,382	1,758	1,665	157	1,508
池沼		83,010,220	728,905	210,294	518,611	365,667	167,686	58,868	108,818	82,644,553	561,219	151,426	409,793
山林													
一般山林	2,706,653,951	1,513,668,128	185,697,078	1,327,971,050	308,626,166	332,728,343	40,174,088	292,554,255	2,398,027,785	1,180,939,785	145,522,990	1,035,416,795	
介在山林		8,474		8,474		8,014		8,014		460		460	
牧場		31,741,576	26,359,652	311,068	26,047,584	3,739,905	1,820,330	6,614	1,813,716	28,001,671	24,538,322	304,454	24,233,868
原野		168,858,883	418,891,758	68,813,046	350,078,712	58,369,867	147,224,532	22,435,738	124,788,794	110,489,016	271,667,226	46,377,308	225,289,918
雑種地													
ゴルフ場の用地		1,329,786	10,174,804		10,174,804	592,452	2,634,844		2,634,844	737,334	7,539,960		7,539,960
遊園地等の用地		231,229	242,354		242,354	133,769				97,460	242,354		242,354
種鉄軌道用地		940,014	13,666,934	51,229	13,615,705	156,885	4,654,204		4,654,204	783,129	9,012,730	51,229	8,961,501
その他の雑種地		169,587,385	66,610,768	8,830,843	57,779,925	26,243,878	28,572,568	2,816,259	25,756,309	143,343,507	38,038,200	6,014,584	32,023,616
計		172,088,414	90,694,860	8,882,072	81,812,788	27,126,984	35,861,616	2,816,259	33,045,357	144,961,430	54,833,244	6,065,813	48,767,431
その他		2,424,517,172				665,778,239				1,758,738,933			
合計		5,666,511,865	3,940,009,399	392,586,965	3,547,422,434	1,093,743,199	1,152,966,801	105,527,894	1,047,438,907	4,572,768,666	2,787,042,598	287,059,071	2,499,983,527

資料 県税務課「平成14年度固定資産の価格等の概要調査（土地・家屋）総括表及び平成14年度提示平均価額」

9 気 象 表

青森地方気象台

(平成13年)

年及び月次	平均気圧 (海面) hPa	気 温			相 対 湿 度		降 水 量			日照時間 hr	風				最深積雪 cm	天 気 日 数				
		平均	最高極	最低極	平均	最 小	総 量	最大日量	起 日		平均風速 m/s	最 大				起 日	日平均曇量(10分比)		降水量 mm以上	雪
												風 速	風 向	起 日			1.5未満	8.5以上		
平成13		°C	°C	°C	%	%	mm	mm	月/日	16方	月/日	16方	月/日	月/日	月/日	月/日	月/日	月/日	月/日	月/日
1月	1,013.9	-2.7	7.4	-10.5	79	44	186.0	17.5	1/23	34.6	4.5	13.1	W	1/11	137	1/23	0	25	24	30
2	1,017.0	-2.5	8.3	-9.9	75	32	122.5	13.5	2/13	48.3	4.8	18.0	W	2/3	154	2/17	0	26	22	24
3	1,009.3	2.1	13.7	-7.7	68	18	66.5	11.0	3/15	144.6	4.3	15.6	W	3/19	116	3/11	1	15	13	20
4	1,013.6	9.1	22.9	-0.3	60	16	31.5	15.0	4/15	222.4	4.3	16.3	W	4/13	13	4/1	3	6	6	2
5	1,011.0	13.7	29.1	3.0	70	13	81.5	24.5	5/7	201.0	3.7	13.2	E	5/9	-	-	4	16	8	0
6	1,007.9	17.2	28.7	9.8	74	35	67.5	15.0	6/7	184.2	3.9	12.8	WSW	6/3	-	-	1	11	10	0
7	1,008.6	21.9	31.3	15.7	80	37	216.0	43.0	7/1	135.3	3.2	13.9	WNW	7/6	-	-	0	21	13	0
8	1,010.7	21.4	30.1	10.7	79	29	70.5	24.0	8/10	181.7	3.1	10.2	E	8/17	-	-	2	16	9	0
9	1,014.0	18.7	27.6	5.9	74	20	176.5	74.0	9/11	171.5	3.1	11.2	ENE	9/11	-	-	0	13	9	0
10	1,017.3	13.6	22.5	3.9	72	32	103.0	26.0	10/1	138.7	3.5	12.6	E	10/1	-	-	0	11	13	0
11	1,015.5	7.3	18.9	-1.8	68	34	129.5	22.5	11/6	94.9	4.1	10.7	NE	11/30	23	11/28	3	18	12	8
12	1,017.7	-0.8	6.0	-5.0	76	39	149.5	19.5	12/10	23.4	4.3	13.5	WSW	12/15	79	12/20	0	28	25	31

八戸測候所

年及び月次	平均気圧 (海面) hPa	気 温			相 対 湿 度		降 水 量			日照時間 hr	風				最深積雪 cm	天 気 日 数				
		平均	最高極	最低極	平均	最 小	総 量	最大日量	起 日		平均風速 m/s	最 大				起 日	日平均曇量(10分比)		降水量 mm以上	雪
												風 速	風 向	起 日			1.5未満	8.5以上		
平成13		°C	°C	°C	%	%	mm	mm	月/日	16方	月/日	16方	月/日	月/日	月/日	月/日	月/日	月/日	月/日	月/日
1月	1,013.5	-2.3	8.9	-10.1	67	33	30.5	12.5	1/28	112.6	5.0	15.4	WSW	1/10	12	1/28	0	8	7	30
2	1,016.5	-2.1	9.3	-10.4	65	22	14.0	4.5	2/25	120.9	4.8	13.9	W	2/3	20	2/17	1	6	4	23
3	1,009.1	2.5	17.2	-8.3	65	15	65.5	9.5	3/30	163.5	4.7	17.4	W	3/19	18	3/13	2	9	15	17
4	1,013.5	9.2	25.3	-0.5	60	15	10.5	5.0	4/15	217.2	4.8	17.3	WSW	4/13	-	-	5	6	4	1
5	1,011.6	12.7	29.7	2.3	75	15	122.0	34.5	5/9	163.7	3.5	13.2	SW	5/12	-	-	2	16	12	0
6	1,008.0	16.5	28.9	9.3	78	32	108.0	40.5	6/20	147.2	3.6	13.4	SW	6/28	-	-	1	15	9	0
7	1,008.8	20.7	32.5	14.4	84	34	174.5	41.5	7/1	141.1	2.8	12.5	WSW	7/6	-	-	2	23	13	0
8	1,011.5	20.0	30.2	9.6	86	46	85.5	26.5	8/27	148.7	3.1	12.1	WSW	8/23	-	-	2	20	9	0
9	1,014.4	18.1	32.8	4.8	81	28	251.5	148.0	9/11	131.1	3.2	11.2	NNE	9/12	-	-	1	15	7	0
10	1,017.7	13.3	23.0	3.5	76	31	160.5	60.0	10/1	151.9	3.9	13.1	NNE	10/23	-	-	2	9	10	0
11	1,015.5	7.2	18.5	-1.9	68	34	11.0	8.5	11/6	148.5	4.4	13.2	SW	11/25	3	11/27	6	7	2	5
12	1,017.3	-0.6	6.9	-5.3	72	34	×	×	×	119.8	4.9	16.2	SW	12/30	10	12/7	0	8	3	28

深浦測候所

年及び月次	平均気圧 (海面) hPa	気 温			相 対 湿 度		降 水 量			日照時間 hr	風				最深積雪 cm	天 気 日 数				
		平均	最高極	最低極	平均	最 小	総 量	最大日量	起 日		平均風速 m/s	最 大				起 日	日平均曇量(10分比)		降水量 mm以上	雪
												風 速	風 向	起 日			1.5未満	8.5以上		
平成13		°C	°C	°C	%	%	mm	mm	月/日	16方	月/日	16方	月/日	月/日	月/日	月/日	月/日	月/日	月/日	月/日
1月	1,014.0	-1.7	8.0	-7.9	70	38	115.5	14.5	1/5	20.6	3.8	10.6	N	1/19	48	1/20	0	27	23	31
2	1,017.6	-1.7	7.2	-9.6	67	31	63.5	21.5	2/28	38.1	3.9	10.8	WSW	2/3	53	2/16	0	26	15	24
3	1,009.4	2.8	15.5	-4.0	64	17	75.0	15.0	3/15	119.3	3.4	11.8	N	3/7	27	3/10	0	14	13	19
4	1,013.7	9.2	23.6	-0.8	63	18	43.0	12.5	4/15	220.2	3.1	9.0	N	4/30	1	4/1	4	8	8	1
5	1,010.1	14.5	26.9	4.9	72	21	95.5	26.5	5/7	210.2	2.4	8.8	N	5/1	-	-	4	12	10	0
6	1,007.4	17.1	26.0	9.1	81	35	62.0	12.5	6/3	164.6	2.1	8.0	S	6/3	-	-	1	14	11	0
7	1,008.0	22.1	29.2	14.7	84	42	172.0	49.5	7/17	124.7	2.0	10.2	NNE	7/1	-	-	0	23	15	0
8	1,009.5	22.6	30.0	15.5	80	37	67.0	21.5	8/22	209.7	1.7	7.6	NNE	8/17	-	-	5	14	9	0
9	1,013.4	19.0	30.1	8.8	76	32	135.0	78.5	9/11	161.7	2.0	9.5	N	9/11	-	-	0	15	10	0
10	1,016.9	14.0	21.0	5.4	72	29	124.5	31.5	10/1	109.7	2.5	11.2	NNW	10/29	-	-	0	13	14	0
11	1,015.8	8.2	17.2	-1.5	65	36	100.0	31.0	11/6	64.5	3.3	12.0	N	11/30	4	11/27	2	18	12	6
12	1,018.2	0.3	9.4	-4.5	65	35	×	12.0	12/22	23.8	3.8	9.6	WSW	12/15	19	12/23	0	29	12	31

心へ特別地域気象観測所

年及び月次	平均気圧 (海面) hPa	気 温			相 対 湿 度		降 水 量			日照時間 hr	風				最深積雪 cm	天 気 日 数				
		平均	最高極	最低極	平均	最 小	総 量	最大日量	起 日		平均風速 m/s	最 大				起 日	日平均曇量(10分比)		降水量 mm以上	雪
												風 速	風 向	起 日			1.5未満	8.5以上		
平成13		°C	°C	°C	%	%	mm	mm	月/日	16方	月/日	16方	月/日	月/日	月/日	月/日	月/日	月/日	月/日	月/日
1月	1,013.4	-3.1	7.4	-17.6	74	37	114.0	10.0	1/30	63.1	2.9	15.8	W	1/10	59	1/31	-	-	22	31
2	1,016.3	-3.0	6.1	-11.9	65	23	56.5	25.0	2/15	74.2	3.2	15.8	W	2/2	92	2/16	-	-	10	23
3	1,009.1	1.5	12.5	-9.7	67	25	72.5	14.0	3/7	142.3	3.0	13.2	W	3/19	81	3/12	-	-	14	20
4	1,013.6	8.4	23.7	-1.7	64	16	29.5	14.0	4/15	231.5	3.3	13.1	WSW	4/13	-	-	-	-	7	1
5	1,012.0	11.8	27.3	2.7	75	17	71.5	23.0	5/9	147.2	2.6	7.8	SSW	5/13	-	-	-	-	8	0
6	1,008.4	15.8	26.8	6.8	77	29	57.5	18.5	6/20	175.8	2.7	12.9	W	6/1	-	-	-	-	8	0
7	1,009.1	20.3	30.2	13.4	83	37	235.0	65.0	7/30	107.5	2.2	9.6	SSW	7/6	-	-	-	-	11	0
8	1,012.1	19.3	28.0	9.7	84	43	147.5	67.0	8/27	108.4	2.2	10.2	SE	8/22	-	-	-	-	8	0
9	1,014.9	17.3	29.5	2.6	79	25	228.0	158.0	9/11	130.9	2.2	7.4	WNW	9/29	-	-	-	-	11	0
10	1,017.9	12.6	21.3	0.3	76	28	189.0	45.5	10/23	144.8	2.4	9.2	ESE	10/11	-	-	-	-	8	0
11	1,015.2	6.9	16.8	-3.2	67	32	68.0	22.5	11/30	113.6	2.8	8.9	W	11/15	7	11/27	-	-	10	6
12	1,017.0	-1.1	6.3	-10.1	68	34	66.5	9.0	12/30	63.6	2.8	12.9	W	12/14	28	12/23	-	-	16	28

資料 気象庁「気象庁月報」

) : 欠測期間がある × : 欠測または不明

10 地域気象観測所別の平均気温

(平成13年)

(単位:℃)

観測所	13年平均	1月	2月	3月	4月	5月	6月	7月	8月	9月	10月	11月	12月
大む	9.4	-1.9	-2.3	2.4	8.0	11.2	15.2	19.8	20.0	18.2	13.9	8.3	-0.2
む	8.9	-3.1	-3.0	1.5	8.4	11.8	15.8	20.3	19.3	17.3	12.5	6.9	-1.1
小	8.4	-2.9	-3.2	1.5	7.5	10.5	14.7	18.8	18.9	17.2	12.7	6.6	-1.1
今	9.4	-2.4	-2.5	1.9	8.2	12.7	16.0	20.9	20.5	18.0	13.2	7.4	-0.7
脇	9.3	-2.5	-2.3	1.8	8.1	12.0	15.8	20.4	19.8	17.8	13.2	7.5	-0.1
市	9.7	-2.3	-2.2	2.2	8.6	12.6	16.3	21.1	21.0	18.2	13.3	7.5	-0.3
蟹	8.9	-3.0	-2.9	1.4	7.6	11.8	15.9	20.6	20.2	17.7	12.5	6.3	-1.3
所	9.9	-2.9	-2.7	1.8	9.4	14.0	17.5	22.4	21.7	18.4	13.3	6.8	-0.8
五	9.9	-2.7	-2.5	2.1	9.1	13.7	17.2	21.9	21.4	18.7	13.6	7.3	-0.8
青	9.0	-3.1	-2.9	1.6	8.2	11.9	16.0	20.6	19.6	17.4	12.6	6.6	-1.1
野	8.5	-3.5	-3.4	1.1	8.1	11.3	15.2	19.6	18.9	17.0	12.6	6.3	-1.3
六	10.1	-2.1	-1.8	2.5	8.9	13.4	16.8	21.8	21.5	18.6	13.7	8.0	0.2
鯉	10.5	-1.7	-1.7	2.8	9.2	14.5	17.1	22.1	22.6	19.0	14.0	8.2	0.3
深	10.0	-3.2	-3.0	1.8	9.6	14.3	17.8	22.9	22.0	18.5	13.2	6.5	-1.0
弘	9.7	-3.4	-3.1	1.6	9.4	14.2	17.4	22.3	21.4	18.3	13.2	6.8	-1.2
黒	4.5	-9.3	-9.3	-4.0	4.1	9.8	12.7	18.0	17.4	13.4	7.8	1.0	-7.5
酸	9.3	-2.9	-2.8	2.3	9.1	12.3	16.2	20.6	19.7	18.0	13.3	7.1	-1.0
三	9.1	-3.2	-3.0	1.8	8.9	12.8	16.5	21.1	19.8	17.7	12.3	6.5	-1.5
十	9.6	-2.3	-2.1	2.5	9.2	12.7	16.5	20.7	20.0	18.1	13.3	7.2	-0.6
八	9.1	-4.2	-4.2	0.9	8.5	13.9	17.0	22.2	21.8	17.8	12.3	5.2	-2.2
碓	7.4	-5.4	-5.2	-0.6	6.0	11.2	14.5	20.1	19.3	16.2	11.0	4.7	-3.3
休	9.7	-3.4	-2.7	2.3	9.8	14.0	17.7	22.6	21.2	18.1	12.3	5.8	-1.3
三													

資料 気象庁「気象庁月報」
) : 欠測期間がある

11 地域気象観測所別の平均降水量

(平成13年)

(単位:mm)

観測所	13年平均	1月	2月	3月	4月	5月	6月	7月	8月	9月	10月	11月	12月
大む	1,013	60	21	66	29	68	38	230	57	173	174	64	33
む	1,336	114	57	72	30	71	58	235	147	228	189	68	67
小	1,487	66	46	88	40	106	81	267	194	311	188	67	33
今	1,360	118	70	103	59	97	62	206	87	186	130	134	108
脇	1,300	103	62	74	43	93	64	297	95	133	168	96	72
市	1,354	132	73	90	37	76	68	272	93	133	169	119	92
蟹	1,371	155	78	85	58	102	76	268	80	164	142	101	62
所	1,091	139	54	76	27	62	50	150	47	141	127	109	109
五	1,401	186	122	67	31	81	68	215	72	177	103	129	150
青	1,461	67	40	42	27	105	105	254	155	232	237	97	100
野	1,524	128	40	60	20	103	111	238	189	251	209	77	98
六	1,132	118	54	66	45	93	49	199	56	111	143	120	78
鯉	1,101	115	65	75	43	95	61	172	68	135	125	100	47
深	1,139	148	77	69	33	73	96	118	80	164	128	83	70
弘	905	79	40	59	30	65	76	119	57	124	124	79	53
黒	1,573	X	23	95	57	138	174	244	129	174	276	147	116
酸	1,256	52	24	53	17	99	159	202	138	268	172	26	46
三	1,032	16	8	45	10	101	114	235	124	194	133	17	35
十	1,049	30	14	67	10	122	108	175	86	251	161	11	14
八	1,234	81	X	102	66	120	121	178	57	139	176	122	72
碓	1,489	43	27	92	72	166	156	339	115	154	216	78	31
休	1,042	16	15	57	14	97	131	217	109	167	146	30	43
三													

資料 気象庁「気象庁月報」
) : 欠測期間がある × : 欠測または不明

12 地域気象観測所別の日照時間

(平成13年)

(単位:h)

観測所	13年平均	1月	2月	3月	4月	5月	6月	7月	8月	9月	10月	11月	12月
大む	125.9	42.6	69.9	140.8	236.1	174.4	171.3	103.1	124.4	177.1	152.8	85.8	33.0
む	125.2	63.1	74.2	142.3	231.5	147.2	175.8	107.5	108.4	130.9	144.8	113.6	63.6
小	122.7	75.2	100.3	159.3	221.7	127.6	154.6	84.2	92.0	125.6	143.5	110.4	77.8
今	117.1	26.8	41.9	139.7	225.8	179.6	169.2	94.1	154.6	153.7	130.8	66.3	23.0
脇	115.1	39.3	57.6	154.7	237.4	144.9	138.7	73.6	105.1	153.1	144.1	95.7	37.5
市	119.7	25.1	39.7	133.8	229.0	193.8	145.9	85.0	209.1	173.7	129.7	59.0	12.9
蟹	115.0	36.0	49.8	145.7	228.9	142.6	142.8	83.0	128.2	151.8	140.4	88.8	41.4
所	129.9	38.5	38.9	147.0	234.9	203.5	157.1	119.6	205.8	174.8	128.5	84.2	26.2
五	131.7	34.6	48.3	144.6	222.4	201.0	184.2	135.3	181.7	171.5	138.7	94.9	23.4
青	100.1	40.1	48.6	144.9	233.5	132.3	98.0	78.8	92.3	100.7	95.5	91.2	45.1
野	116.7	67.7	73.0	164.3	228.0	129.9	117.0	81.3	98.3	121.0	149.6	108.5	61.9
六	129.9	25.0	39.4	137.9	246.1	202.1	172.4	142.0	207.5	165.9	122.4	76.8	20.7
鯉	122.3	20.6	38.1	119.3	220.2	210.2	164.6	124.7	209.7	161.7	109.7	64.5	23.8
深	130.5	45.9	52.4	136.9	236.9	190.2	143.7	125.1	192.2	154.7	141.6	100.1	46.1
弘	130.7	59.0	58.3	142.3	229.4	186.2	139.0	107.5	191.1	167.2	143.1	100.1	45.5
黒	102.9	21.5	32.1	108.0	222.6	185.1	120.4	99.3	156.6	118.9	90.9	63.4	16.0
酸	134.7	108.1	106.2	167.4	226.2	141.2	124.3	102.6	112.8	128.9	155.8	142.3	100.5
三	139.8	118.0	132.4	184.2	248.5	144.7	113.4	104.3	111.1	131.8	149.0	133.9	106.2
十	147.2	112.6	120.9	163.5	217.2	163.7	147.2	141.1	148.7	131.1	151.9	148.5	119.8
八	111.9	45.0	65.1	125.4	231.1	177.9	100.5	X	184.2	147.6	128.0	87.7	50.5
碓	109.7	50.1	76.6	132.9	222.2	154.8	90.0	85.6	128.5	118.8	116.1	91.3	50.0
休	120.9	81.9	101.2	147.0	213.8	138.6	97.6	100.6	113.5	122.1	136.1	117.7	81.1
三													

資料 気象庁「気象庁月報」
) : 欠測期間がある × : 欠測または不明