

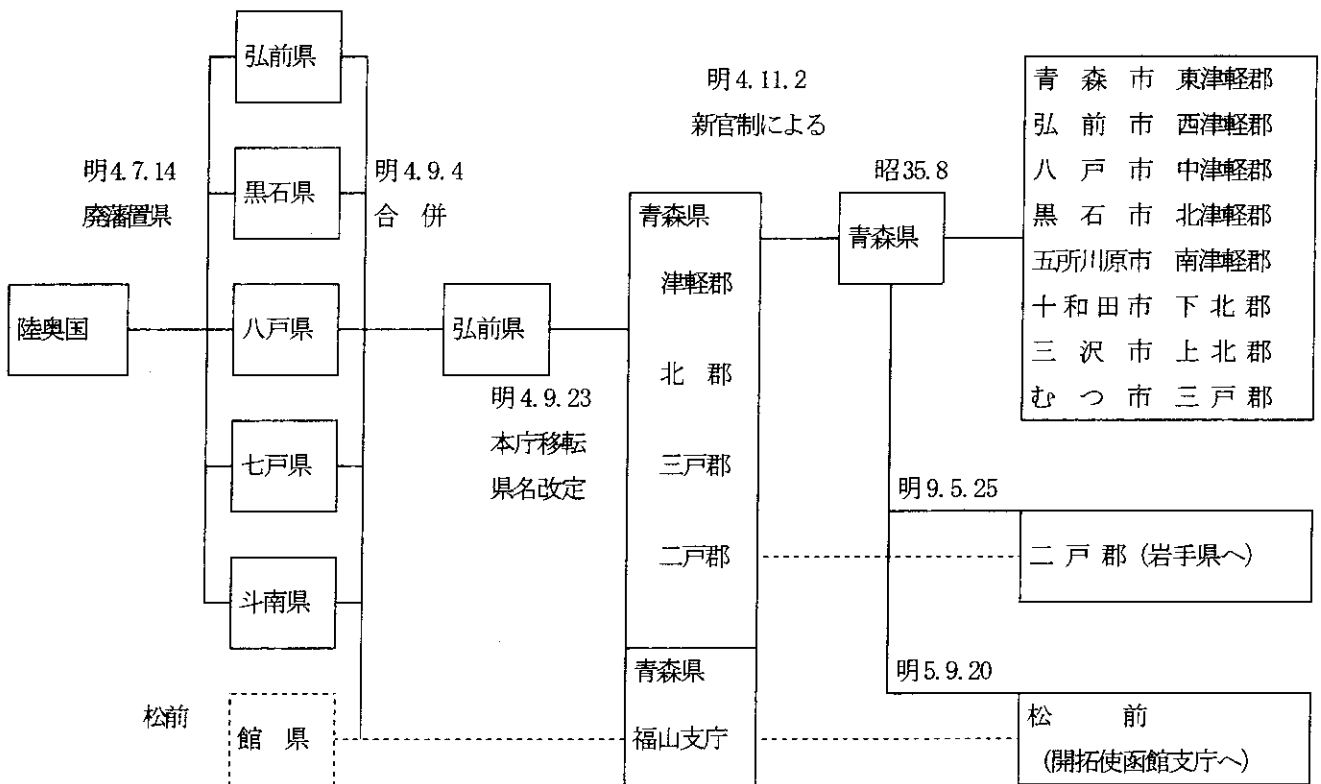
# 第1章 県土・気象

この章には、県土及び気象に関する統計を掲載している。

県土には、市町村変遷一覧、各省庁別所管海岸延長、主な山岳・河川・湖沼について掲載している。資料は、国土交通省国土地理院「全国都道府県市区町村別面積調」、県市町村振興課「市町村事務要覧」、県県土整備部「県土整備部事業概要」及び県河川砂防課による。なお、耕地面積及び林野面積は「第6章農業」及び「第7章林業」を参照されたい。

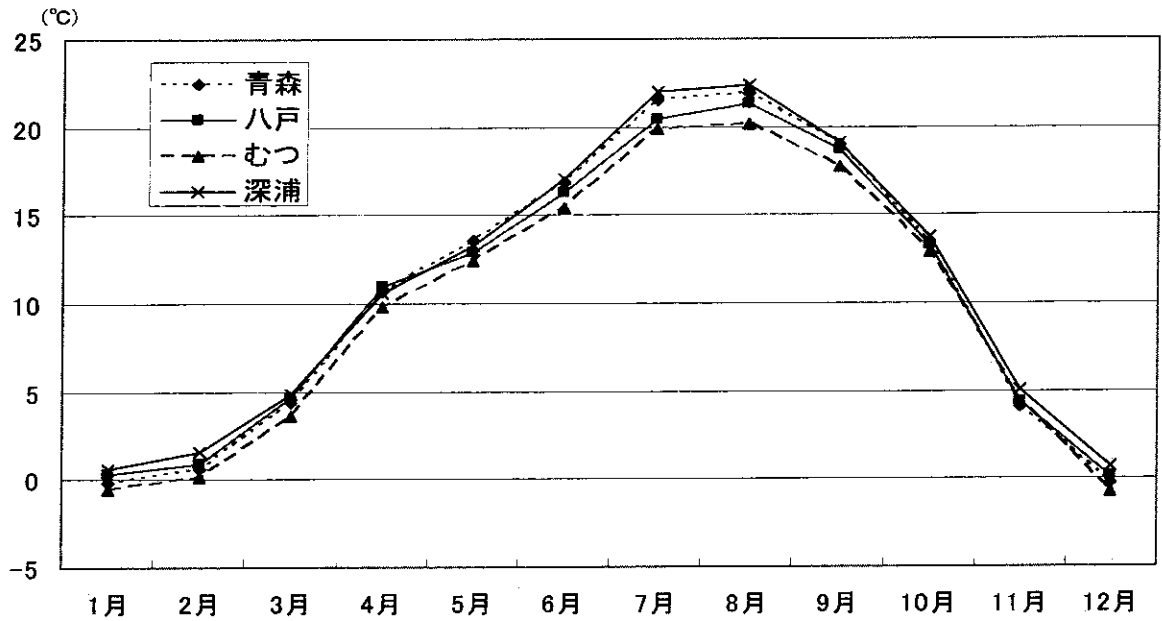
気象には、気圧、気温、湿度、降水量、風速及び主な気象要素に関する統計を掲載している。資料は、気象庁「気象庁月報」による。

図1-1 青森県の変遷



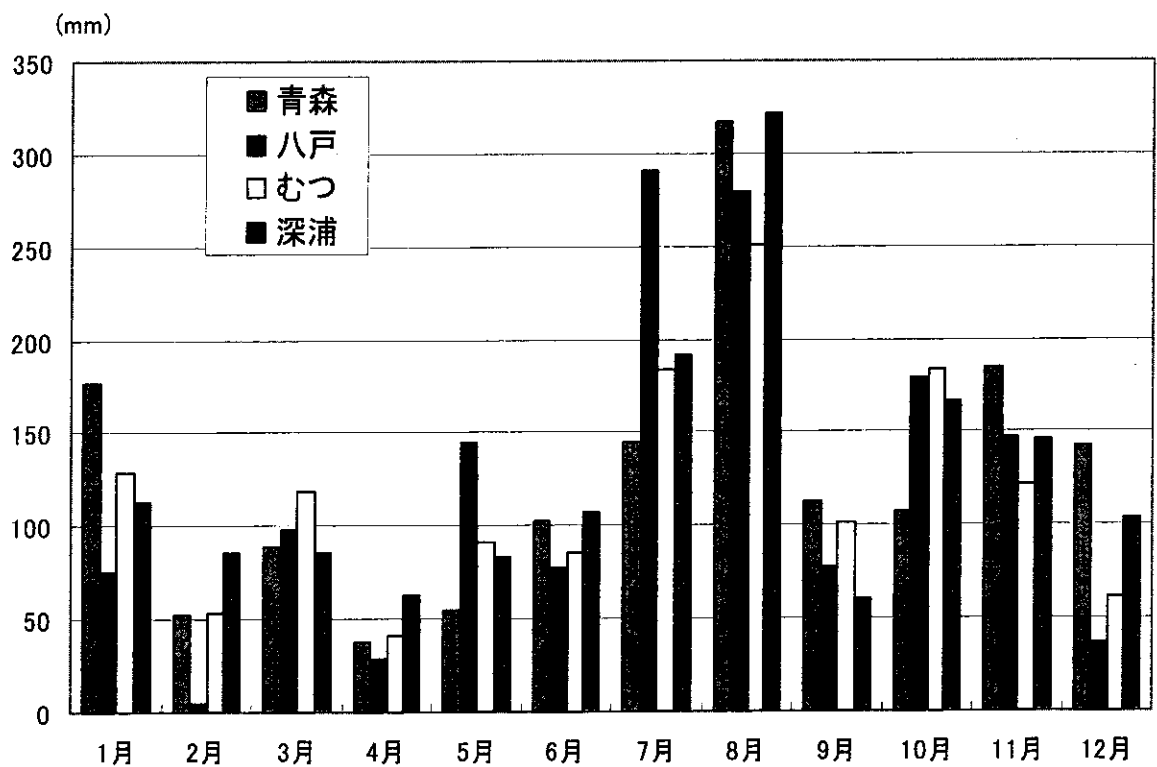
資料 県立郷土館

図1-2 気温 (H14年)



第1章 表7参照

図1-3 降水量 (H14年)



第1章 表8参照

### 1 市町村変遷一覽

(平成15年10月1日現在)

年 月 日	市	町	村	計	東 津 軽 郡		西 津 軽 郡		中 津 軽 郡		南 津 軽 郡		北 津 軽 郡		上 北 郡		下 北 郡		三 戸 郡			
					町	村	町	村	町	村	町	村	町	村	町	村	町	村	町	村	町	村
					明治22年市制町村制施行時	1	5	165	171	1	24	1	19	-	16	1	27	-	23	-	16	-
大正元年	2	10	158	170	-	23	2	18	-	16	1	28	1	22	3	13	1	8	2	30		
昭和元年	2	21	147	170	1	22	3	17	-	16	4	25	3	20	3	13	2	7	5	27		
昭和28年10月1日 (町村合併促進法施行時)	3	33	127	163	3	18	3	17	-	16	9	19	5	18	5	11	5	4	3	24		
昭和 29. 3. 31	3	33	127	163	3	18	3	17	-	16	9	19	5	18	5	11	5	4	3	24		
30. 3. 31	6	28	52	86	3	5	3	6	-	3	6	4	4	3	4	8	5	4	3	19		
31. 3. 31	6	30	38	74	3	5	3	5	-	3	6	3	4	3	5	7	5	4	4	8		
32. 3. 31	6	30	35	71	3	4	3	5	-	3	6	3	4	2	5	7	5	4	4	7		
33. 3. 31	6	30	34	70	3	4	3	5	-	3	5	3	4	2	6	6	5	4	4	7		
34. 3. 31	7	32	30	69	3	4	3	5	-	3	5	3	4	2	7	4	5	4	5	5		
35. 3. 31	8	30	30	68	3	4	3	5	-	3	5	3	4	2	7	4	3	4	5	5		
36. 3. 31	8	31	29	68	3	4	3	5	1	2	5	3	4	2	7	4	3	4	5	5		
38. 3. 31	8	31	28	67	3	3	3	5	1	2	5	3	4	2	7	4	3	4	5	5		
39. 3. 31	8	32	27	67	3	3	3	5	1	2	5	3	4	2	8	3	3	4	5	5		
44. 8. 1	8	33	26	67	3	3	3	5	1	2	5	3	4	2	9	2	3	4	5	5		
55. 5. 1	8	34	25	67	3	3	3	5	1	2	5	3	4	2	9	2	3	4	6	4		

資料 県市町村振興課「市町村事務要覧」

### 2 各省庁別所管海岸延長

(平成13年度末現在)

区分	海岸線総延長 (m)	海岸保全区域 要保全延長 (m)	海岸保全区域 指定済延長 (m)	国土交通省直轄工事延長 (m)
国土交通省河川局	*393,730	*255,729	*212,824	内 17,473
国土交通省港湾局	119,544	54,886	53,518	
農林水産省農林振興局	20,661	20,661	20,461	
水産庁	213,146	126,580	121,852	
計	747,081	457,856	408,655	内 17,473

資料 県県土整備部「県土整備部事業概要(資料編)」

注 \*印には直轄工事延長を含む。

## 3 主 な 山 岳

名 称 (山頂名)	標 高	所 在 等
八 甲 田 山 < 大 岳 >	1,584.0	奥羽山脈北部 (八甲田山とその周辺)
八 甲 田 山 < 高 田 大 岳 >	1,552.0	"
櫛 ケ 峯 < 上 岳 >	1,516.0	"
戸 来 岳 < 三 ッ 岳 >	1,159.0	"
岩 木 山	1,625.0	白 神 山 地
向 白 神 岳	1,250.0	"
白 神 岳	1,235.0	"
ニ ツ 森	1,086.0	"

資料 国土交通省国土地理院「日本の山岳標高一覧-1003-山」

## 4 主 な 河 川

名 称	流路延長	水 源 地	流 末 地	名 称	流路延長	水 源 地	流 末 地
馬 淵 川	142.4km	岩 手 県	八 戸 市	浅 瀬 石 川	44.8km	平 賀 町	藤 崎 町 で 岩 木 川 へ 合 流
岩 木 川	101.6	西 目 屋 村	市 浦 村	平 川	40.6	碓 ケ 関 村	" "
新 井 田 川	78.1	岩 手 県	八 戸 市	熊 原 川	37.0	田 子 町	三 戸 町 で 馬 淵 川 へ 合 流
奥 入 瀬 川	70.7	十 和 田 湖 町	百 石 町	坪 川	35.9	天 間 林 村	天 間 林 村 で 高 瀬 川 へ 合 流
高 瀬 川	63.7	七 戸 町	六 ケ 所 村	浅 水 川	35.0	三 戸 町	八 戸 市 で 馬 淵 川 へ 合 流
五 戸 川	50.7	新 郷 村	八 戸 市	十 川	35.0	黒 石 市	五 所 川 原 市 で 岩 木 川 へ 合 流
中 村 川	44.9	岩 木 町	鱒 ケ 沢 町	追 良 瀬 川	33.7	深 浦 町	深 浦 町
赤 石 川	44.6	鱒 ケ 沢 町	"	堤 川	32.6	青 森 市	青 森 市

資料 県河川砂防課

## 5 主 な 湖 沼

名 称	面 積	所 属 また は 関 係 市 町 村
小 川 原 湖	62.16 km <sup>2</sup>	上 北 町
十 和 田 湖	61.02	[青森・秋田] 境界未定 (十和田湖町小坂町)
十 三 湖	18.06	市 浦 村
鷹 架 沼	5.65	六 ケ 所 村
尾 駁 沼	3.58	"
宇 曾 利 山 湖	2.66	む つ 市
市 柳 沼	1.69	六 ケ 所 村
姉 沼	1.56	上 北 町
田 面 木 沼	1.51	六 ケ 所 村
田 光 沼	1.16	車 力 村

資料 国土交通省国土地理院「全国都道府県市区町村別面積調」



